Persönliches

Wir trauern um **Heinrich Weidner**, der seit 1957 Mitglied im Schwäbischen Albverein war. Schon in jungen Jahren war er sehr engagiert in der Jugendgruppe Schwäbisch Hall tätig und hinterließ dort seine Spuren. Nach seinem Umzug nach Beinstein war er im Heilbronner-Gau von 1985–1990 Schriftführer und seit 1981 als Gaupressewart tätig.
Unter seiner Führung wurden viele SWR 4-Wanderungen veranstaltet und er war als Wanderführer oft für die Serie »Rucksack« des MDR unterwegs. Beim Landesfest in Bad Friedrichshall wurde ein Theaterstück aufgeführt, dass er selbst geschrieben hatte.
Sein besonderes Augenmerk richtete sich über den Verein hinaus – als Bundesvorsitzender der Deutschen Wanderjugend und als Gründer einer Stiftung sowie der Europäischen Wanderjugend erwarb er sich bleibende Verdienste um die Jugendarbeit auf nationaler und internationaler Ebene. Außerdem hatte er über zwanzig Jahre das Amt des Medienfachwartes des Deutschen Wanderverbandes inne und bewies seine Kreativität in der Öffentlichkeitsarbeit, bei Veranstaltungen und in Publikationen.
Weil er sich über Jahrzehnte im Ehrenamt verdient gemacht hat, wurde ihm eine Reihe von Ehrungen zuteil. So erhielt er beim Schwäbischen Albverein den Ehrenschild und die Georg-Fahrbach-Medaille in Kupfer; er ist Träger der Karl-Carstens-Medaille und erhielt für 60 Jahre Ehrenamt das Bundesverdienstkreuz.
Heidi Müller

Spenden

Der Vorstand dankt allen Spenderinnen und Spendern herzlich für die uneigennützige Unterstützung und Förderung des Schwäbischen Albvereins.

Spendenkonto
IBAN DE03 6005 0101 0002 8260 00

Bücher, Karten & Wanderliteratur

*Die mit einem * gekennzeichneten Bücher und Karten sind im Lädle des Schwäbischen Albvereins vorrätig, Hospitalstraße 21 B, 70174 Stuttgart, Tel. 07 11 / 2 25 85-22, Fax 07 11 / 2 25 85-93, verkauf@schwaebischer-albverein.de.* ***Sie können, wie viele der anderen vorgestellten Neuerscheinungen, über den Internet-Shop (www.albverein-shop.de) erworben werden.*** *Nur dort gilt der Mitgliederpreis *.*

Karten

Die Karten enthalten touristische Informationen wie z. B. Aussichtspunkte, Schutzhütten, Grillplätze, Sehenswürdigkeiten, Wanderheime und Gasthäuser in Auswahl. Außerdem Bahnhöfe, Bushaltestellen und ggfs. Schiffsanlegestellen sowie besonders gekennzeichnete touristische Objekte und vieles mehr. Zur besseren Orientierung ist das UTM-Gitter in blauer Farbe wiedergegeben. Die Größe des Maßstabs ermöglicht einen detaillierten Überblick über das ausgewählte Gebiet.

***Eberbach** (**W203**): Karte des Odenwaldklubs, Maßstab 1:25 000. Wanderwege des Odenwaldklubs und des Schwäbischen Albvereins sowie des Wanderverbands Hessen, Europäischer Fernwanderweg E8, Hugenotten- und Waldenserpfad sowie der Jakobusweg, Katzensteig und der Kulturwanderweg Jagst. Zahlreiche Erlebnis- und Rundwanderwege »Wanderbarer Odenwald« ergänzen das Angebot. Als Qualitätsweg Wanderbares Deutschland zertifizierte Wege sind entsprechend gekennzeichnet.
Das Gebiet des südlichen Odenwalds im Bereich des Naturparks Neckartal-Odenwald mit dem Katzenbuckel als der



höchsten Erhebung des Odenwalds und den aussichtsreichen Wanderwegen oberhalb des Neckartals bildet zusammen mit historischen Ortslagen wie Eberbach oder Bad Wimpfen und anderen mehr die Grundlage für viele schöne Wanderungen. *Landesamt für Geoinformation und Landentwicklung Baden-Württemberg, 2022 8,50 € (*Mitgliederpreis 7,00 €)*

***Heidelberg** (**W202**): Karte des Odenwaldklubs, Maßstab von 1:25.000. Wanderwege des Odenwaldklubs und des Wanderverbands Hessen sowie der Wanderweg »Camino Incluso«, die Europäischen Fernwanderwege E1 und E8 sowie der Hugenotten- und Waldenserpfad. Außerdem sind zahlreiche Erlebniswege und die Rundwege »Wanderbarer Odenwald« abgebildet. Die als Qualitätsweg Wanderbares Deutschland zertifizierten Wege sind entsprechend gekennzeichnet.
Die Region des südlichen Odenwalds im Bereich des Naturparks Neckartal-Odenwald mit zahlreichen historischen Städten und Ortslagen wie der Altstadt von Heidelberg, Neckargemünd oder Hirschhorn

und den ausgedehnten Waldgebieten und reizvollen Tälern lädt zu wunderbaren Wanderungen ein. *Landesamt für Geoinformation und Landentwicklung Baden-Württemberg, 2022 8,50 € (*Mitgliederpreis 7,00 €)*

***Mannheim** (**W201**): Karte des Odenwaldklubs, Maßstab 1:25.000. Wanderwege des Odenwaldklubs und des Pfälzerwaldvereins, der Wanderweg »Camino Incluso« sowie die Europäischen Fernwanderwege E1 und E8, zahlreiche Erlebniswege und

die Rundwege »Wanderbarer Odenwald«. Als Qualitätsweg Wanderbares Deutschland zertifizierte Wege sind entsprechend gekennzeichnet.
Der Oberrheingraben mit seinen Altrheinarmen im Westen und der Naturpark Neckartal-Odenwald im Osten der Karte mit

den schönen und historischen Stadtkernen wie Ladenburg und Heidelberg bildet die Grundlage für viele schöne Wanderungen. *Landesamt für Geoinformation und Landentwicklung Baden-Württemberg, 2022 8,50 € (*Mitgliederpreis 7,00 €)*
***Riedlingen (W253)**: Karte des Schwäbischen Albvereins, Maßstab 1:25.000. Wanderwege des Schwäbischen Albvereins, weitere Wanderwege wie der Besinnungsweg Ehinger Alb als Qualitätsweg Wanderbares Deutschland sowie Jakobuswege und der Martinusweg. Zahlreiche Erlebniswege ergänzen das Angebot. Als Qualitätsweg Wanderbares Deutschland bzw.



als Premiumwege zertifizierte Wege sind entsprechend gekennzeichnet.
Das Donautal mit dem südlichen Ausläufer der Schwäbischen Alb und das einerseits mit Riedgebieten, insbesondere dem ausgedehnten Federseeried durchzogene Gebiet Oberschwabens, andererseits auch seiner hügeligen Landschaft mit dem Bussen als seiner höchsten Erhebung bietet viele eindrucksvolle Wandermöglichkeiten. *Landesamt für Geoinformation und Landentwicklung Baden-Württemberg, 2022 8,50 € (*Mitgliederpreis 7,00 €)*

Wander- und Ausflugsliteratur

Moderate Wanderungen mit Aussicht – Reisen für Senioren (aber nicht nur…): Gut zu gehende Wege, wenig Höhenmeter – und trotzdem viel Aussicht: Das versprechen diese 30 genussvollen Touren über die Schwäbische Alb. Ob auf den Dreifaltigkeitsberg oder aufs Hörnle, ob aufs Zeller Horn oder zum Randecker Maar, ob zur Burgruine Hohenneuffen oder zur Ruine Hohenstaufen: Die Wanderungen in ***»Panoramawege für Senioren Schwäbische Alb: Aussichtsreiche Höhenwanderungen«** von **Dieter Buck** haben alle eines gemeinsam, sie sind Genusswanderungen mit Aussichtsgarantie. Holprige, verwurzelte und steinige Passagen sind

auf diesen Wegen Fehlanzeige, die Ziele sind nach moderatem Anstieg erreicht. Mehr Spaziergang, denn Bergtour. Genuss garantiert! Gemütliche Wanderungen auf bequemen Wegen, wenig Anstiege, viel zu sehen – mit ausführlichen Wegbeschreibungen, Detailkarten und GPS-Tracks zum Download *(160 S., ca. 180 Abb., Format 16,5 x 23,5 cm, Klappenbroschur, J. Berg Verlag, ISBN 978-3-86246-823-2, 22,99 €)*.
Die Reihe »Dein Augenblick« ist eine einzigartige Kombination aus Bildband



und Wanderführer. ***»Dein Augenblick Bodensee: 30 Wandertouren, die dich ins Staunen versetzen«** führt zu verschlafenen Streuobstwiesen, romantischen Weinbergen und in charmante Städte. Imposante Seebühne, traumhafte Wanderpfade und atemberaubende Aussichten über den See: es gibt viel zu entdecken. Tourenbeschreibungen und Karten leiten sicher zum Ziel *(216 S., durchgeh. Abb., Karten, Format 15 x 22,5 cm, Klappenbroschur, KOMPASS-Karten, ISBN 978-3-99121-310-9, 19,95 €)*.
Der Fotograf **Sebastian Wenzel** hat sich in ***»Wandern statt Fahren an der A 81. Stuttgart – Bodensee«** auf den Weg gemacht, um diese spannende, reizvolle Landschaft, an der man normalerweise nur vorbeifährt, mit seinen außergewöhn-



lichen Bildern in den Blick zu rücken und in einfühlsamen Texten 101 besondere Ausflugsziele vorzustellen. Es sind abwechslungsreiche und überraschende Abstecher links und rechts der A 81.
Er führt hin zu zahlreichen Aussichtspunkten, Burgen und Ruinen, Schlössern, Orten am Wasser, stillen Tälern und verwunschenen Wegen, zu Kunst- und Kulturprojekten, zu Kapellen und Naturdenkmalen wie zum Beispiel den einzigartigen Hegauvulkanen. GPS-Koordinaten sowie ein QR-Code, der zu Google Maps führt, helfen, das Ziel auch sicher zu finden *(356 S., durchgeh. Abb., Format 12 x 18 cm, kartoniert, Oertel+Spörer, ISBN 978-3-96555-096-4, 19,95 €)*.
Gleich vier Landkreise lassen sich in ***»Mit naldo in die Natur: Zu den schönsten Wanderzielen zwischen Neckar, Alb und Donau mit Bus und Bahn«** von **Dieter Buck** mit dem Verkehrsverbund naldo »erfahren«! Die ganze Vielfalt der Landschaft zwischen Neckar, Alb und Donau auch zu »erlaufen« – dazu laden 24 besonders schöne, abwechslungsreiche Touren in den Landkreisen Tübingen, Reutlingen,

Sigmaringen und im Zollernalbkreis Wanderer und Spaziergänger jeden Alters ein. Ob Wälder, Berge, Wasserfälle, Obstwiesen, Höhlen oder Seen, ob Schlösser, Burgen oder Klöster – hier finden sich alle Zutaten für unvergessliche Wandererlebnisse, bei denen die Erholung schon mit der

Anreise beginnt. Praktische Hinweise zur Anfahrt, auch mit dem ÖPNV; detaillierte Karten zu jeder Tour sowie ein Übersichtsplan; mit GPS-Tracks zum Download, Wissenswertes zu Sehenswürdigkeiten am Wegesrand und Einkehrmöglichkeiten *(160 S., 146 Abb., 25 Tourenkarten und eine Übersichtskarte, Format 12 x 19 cm, Klappenbroschur, verlag regionalkultur, ISBN 978-3-95505-989-7, 16,90 €).*

*»**Wandern im Landkreis Göppingen: Die 25 schönsten Touren – Filstal, Schurwald und Voralb**« von **Dieter Buck**: Die Landschaft um Göppingen zeichnet sich durch eine fast beispiellose Vielfalt unterschiedlicher Naturräume aus. Der idyllische Oberlauf der Fils ist vom Albtrauf eingefasst. Hier finden sich besonders aussichtsreiche Höhenwanderungen. Auch



im weiteren Filstal kann man die Berge der Schwäbischen Alb bewundern oder erobern. Der Schurwald mit seinem dichten Baumbestand, sprudelnden Bächen und dem Herrenbachstausee verbindet Naturerlebnis mit historischen Sehenswürdigkeiten. Ein echtes Highlight bieten die Touren auf der Voralb mit dem Blick auf den Albtrauf, die »Blaue Mauer«. Und die Löwenpfade, »Qualitätswege Wanderbares Deutschland«, garantieren perfekten Wandergenuss mit Zertifikat. Auf 25 ausgewählten und erprobten Touren – von kürzeren, erholsamen bis hin zu anspruchsvolleren – lässt sich der Landkreis Göppingen von seinen schönsten Seiten erwandern *(160 S., 117 Abb., 25 Tourenkarten und eine Übersichtskarte, Format 12 x 19 cm, Klappenbroschur, verlag regionalkultur, ISBN 978-3-95505-990-3, 16,90 €).*

Natur

Der Insekten-Naturführer für unterwegs – Insekten näher bestimmen: *»**Basic Insekten: 106 Arten für deine Jackentasche**« von **Roland Gerstmeier** hilft, die häufigsten Arten zu entdecken. Dabei fasst das Buch wichtige und interessante

Fakten zusammen und man lernt die vielen verschiedenen Arten näher kennen: Die Haus-Feldwespe zeigt sich hier als friedfertig, die Rote Waldameise regelt die Nesttemperatur mit ihrem Ameisenhügel und die Florfliege kommuniziert über Ultraschall *(128 S., 10 farbige Illustrationen, 200 Farbfotos, Format 11 x 18 cm, kartoniert, Kosmos, ISBN 9783440173916 9,00 €).*

Die Neugierde von Entdeckern und Outdoor-Freunden stillt der *»**Naturführer**

Wiesenblumen« von **Christine Jaitner** mit Wissen. Mit diesen handlichen Büchern wird zu klassischen Outdoor-Themen das wichtigste zusammengefasst – hier zu Wiesenblumen, die uns ständig begleiten, wenn wir in der Natur unterwegs sind. Wer seine Aufmerksamkeit spitzt und sich schlaumacht, wird auch unterwegs mehr erkennen: mehr sehen und mehr verstehen *(80 S., durchgeh. Abb., Format 9,5 x 16 cm, gebunden, Kompass Karten GmbH, ISBN 9783991215387, 6,95 €).*

Geschichte & Regionales

Im Buch »**Andreas Harsch – Jurist, Kanzler und Ortsherr – 1554–1626**« erzählt die Ortsgruppe Herbertingen die Geschichte dreier Brüder – Andreas, Michael und Konrad Harsch. Diese sind in kleinbäuerlichen Verhältnissen im 16. bzw. 17. Jahrhundert in der Gemeinde Herbertingen aufgewachsen, haben ihre Heimat aber schon im Jugendalter verlassen, um in Freiburg zu studieren. Während sich der Jurist Andreas Harsch bis zum vorderös-

terreichischen Kanzler hocharbeitete, war Konrad später Ortsherr dreier Gemeinden und Michael ein beliebter Pfarrer.

Der Autor **Helmut Brand** macht damit ein Stück Heimat erlebbar und bietet allen Interessierten einen Einblick in das Leben und den Alltag der Menschen in der Frühen Neuzeit. *Das Buch (50 S., Abb. Tabellen, Format 21 x 21 cm, gebunden) ist für 14,95 Euro über die OG Herbertingen oder in der Buchhandlung Schwaaz Vere in Bad Saulgau erhältlich. Janine-D. Lehleiter*

Jochen Fischer präsentiert in *»**Zeitreise Schwäbische Alb: Menschen, Orte und Ereignisse, die Geschichte schrieben**« schlaglichtartig 50 Höhepunkte aus der wechselvollen Geschichte der Region. Im Mittelpunkt dieser kurzweiligen Reise in die Vergangenheit stehen Menschen,

Orte und Ereignisse, die das Leben vor Ort nachhaltig prägten und Spuren hinterließen. Ein Muss für alle, die sich für

die Geschichte der Schwäbischen Alb interessieren *(120 S., durchgeh. Abb., Format 17 x 24 cm, gebunden, Silberburg-Verlag, ISBN 978-3-8425-2360-9, 24,99 €).*

Romane & Krimis

»Alle reden davon, es sei fünf vor zwölf. Dabei sind wir weit darüber.« Ein junger Mann will in *»**Eine Minute nach zwölf**« von **Manfred Bomm** auf friedliche Weise die Welt verändern. Er verurteilt die drohende Zerstörung der Schöpfung: den Klimawandel, den respektlosen Umgang mit

Tieren, die Umweltverschmutzung, das maßlose Streben nach wirtschaftlichem Wachstum. Er fordert soziale Gerechtigkeit und den Schutz des Planeten. Obwohl er großen Zuspruch erfährt, wird er von den Medien, der Wirtschaft und den Religionen als Spinner hingestellt. Unbeirrt mahnt er uns alle, gemeinsam für die Zukunft unseres Planeten einzutreten. Wir müssen die »Resettaste« drücken, bevor es zu spät ist. Es ist eine Minute nach zwölf *(538 S., Format 14 x 21,5 cm, gebunden, Gmeiner-Verlag, ISBN 978-3-8392-0118-3, 22,00 €).*

Die Lokalreporterin Eva Witten ist in *»**Goldrausch auf der Alb**« von **Maria Stich** und **Wolfgang Grund** zusammen mit dem Archäologen Professor Feinäugle auf der Jagd nach einer Landkarte, auf der eine Höhle mit einem Keltengrab eingezeichnet ist. Sie findet bald heraus, dass der zwielichtige Immobilienmakler Trost in die Sache verwickelt ist. Der Tod eines no-



torischen Spielers, einer Helferin von Trost und auch noch dessen Bodyguard alarmieren die Kriminalpolizei in Stuttgart und in Tübingen. Als der von Trost beauftragte Grabräuber Eva und den Professor ins unterirdische Höhlenlabyrinth entführt, kommt es zum Großeinsatz. Aber Eva Witten hat noch was vor! Mit ihrer Freundin und Kollegin Berta Schwinghammer stürzt sie sich in ein Zockerabenteuer in einer illegalen Spielhöhle. Schließlich soll das Keltengold doch noch was bringen *(280 S., Format 12 x 19 cm, kartoniert, Oertel+Spörer, ISBN 978-3-96555-116-9, 12,95 €).*

Kinder & Familien

In Esslingen geht es drunter und drüber, an jeder Ecke wimmelt es. Überall in der Stadt ist ganz viel los und es gibt jede Menge zu entdecken. *»**Esslingen wimmelt**« von **Daniela Grabner** macht Lust darauf,

Esslingen gemeinsam zu erkunden und garantiert großen Wimmelspaß für die ganze Familie – für Groß und Klein *(16 S., ca. 9 Abb., Format 24 x 32 cm, Pappbilderbuch, Silberburg-Verlag, ISBN 978-3-8425-2353-1, 16,99 €).*

Aus der reichen Erzähltraditon der Schwäbischen Alb hat **Steph Burlefinger** in *»**Vom Riesen Heim, dem klugen Schneiderlein und der Schönen Lau: Alte Sagen und Märchen von der Schwäbischen Alb neu erzählt**« die schönsten bekannten und weniger bekannten Sagen und Märchen ausgewählt, kindgerecht in

heutiger Sprache neu erzählt und liebevoll illustriert. Darunter beliebte Klassiker wie das Kunstmärchen Die schöne Lau oder die Sage vom Riesen Heim. Ein wunderbares Vorlese- und Lesebuch für Kinder ab dem Grundschulalter. Ein Muss für große und kleine Fans der Schwäbischen Alb *(128 S., ca. 60 Abb., Format 17 x 24 cm, gebunden, Silberburg-Verlag, ISBN 978-3-8425-2379-1, 16,99 €).*

Sonstiges

*»**So schmeckt's bei uns daheim: 36 köstliche Klassiker der badischen und schwäbischen Küche**« von **Nikola Hild** und **Katharina Hild** vereint die 36 beliebtesten traditionellen badischen

und schwäbischen Küchenklassiker aus Baden-Württemberg. Von Gaisburger Marsch, Maultaschen in der Brühe und

Nonnenfürzle bis zu Badischer Zwiebelsuppe, Flädlesuppe, Schäufele, Spargel und Schwarzwälder Kirschcreme. Hier ist garantiert für jeden Geschmack etwas dabei. Perfekt für alle, die Lust auf heimische Küche haben *(96 S., ca. 40 Abb., Format 17 x 24 cm, gebunden, Silberburg-Verlag, ISBN 978-3-8425-2380-7, 15,99 €).*
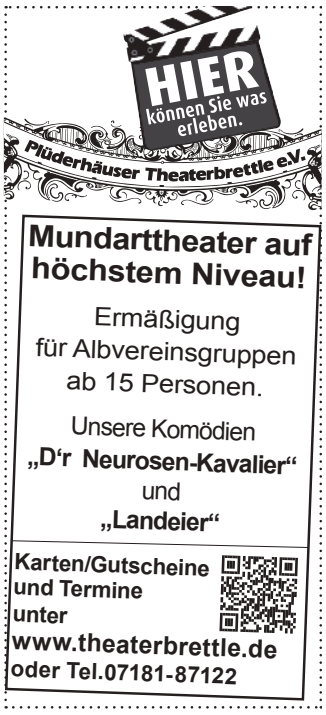
Wanderproviant für die Seele! Unter freiem Himmel schmeckt das mitgebrachte Essen doch am besten. Wer gerne kocht und backt hat deshalb für selbst gemachte Köstlichkeiten immer ein Plätzchen im Wanderrucksack. In *»**Wanderproviant – 70 vegetarische Lieblingsrezepte to go**« von **Anna Plumbaum** sind 70 vegetarische Lieblingsrezepte für unterwegs, die Lust machen, die Jahreszeiten draußen zu genießen: von »Wildkräuter-Hummus« über »Erbsen-Karotten-Quiche« zu »Brombeer-Blondies« & »Walnuss-Brownies« - mit regionalen und saisonalen Obst- und Gemüsesorten für köstlichen Wanderproviant zu jeder Jahreszeit und Tipps für Lunchbehälter und den Transport im Wanderrucksack *(192 S., ca. 95 Abb., Format 19,5x26 cm, gebunden, Christian Verlag, ISBN 978-3-95961-680-5, 24,99 €).*